LEGENDE plan d'implantation

	Avaloir	R	Rez
	Eclairage	+n	Nombre de niveaux
	Taque égout	C	Combles
	Gazon	n°	Numéro de police
	Asphalte, klinkers, béton...	P	Parking
	Toiture inclinée	a	Logement
	Toiture plate	b	Garage
	Mur	c	Entrepot-grange
	Clôture		Sens de la circulation
	Haie		Photo

LEGENDE plans

	Murs existants	O.E.M.	Ouverture d'Evacuation d'air Mécanique
	Nouveaux murs		
	Démolition	O.A.M.	Ouverture d'alimentation d'Air Mécanique
	Egouttage	EU	Eaux Usées
OT	Ouverture de Transfert	WC	Eaux Fécales
VMC	Ventilation mécanique contrôlée	EP	Eaux de Pluie

LEGENDE élévations

1. Toiture et rives : Tuile de teinte rouge/brun nuancé
2. Parement : Brique de teinte rouge/brun nuancé
3. Soubassement en pierre naturelle
4. Parement : Briquette sur isolant de couleur claire (blanc)
5. Menuiseries extérieures : Châssis en PVC structuré teinte claire (blanc)
6. Seuils et couvre-murs : Pierre bleue

MAITRE
DE
L'OUVRAGE

TRAVAUX	Remplacement de châssis avec pose de protections solaires, isolation de la façade arrière et abattage d'un sapin. Régularisation de la porte d'entrée et de garage, de l'isolation de la toiture par l'extérieur et la disposition des panneaux photovoltaïques	CADASTRE 1ère Div - Sect° A N°9h12
SITUATION	Avenue des Dix Arpents 82 1200 Woluwé-Saint-Lambert	COMMUNE Woluwé-Saint-Lambert
PLAN	**Demande de permis d'urbanisme:** SITUATION-CADASTRE-IMPLANTATION PLANS-ELEVATIONS-COUPE	FEUILLE 1/12 ECHELLE 1/50 DATE 24/09/26 DOSSIER 25-19 03c

MODIFICATIONS	DATE	INDICE
Modification suite au courrier de dossier incomplet du 27/01/26	*22/06/26*	*25-19 03b*
Complément suite au courrier de dossier incomplet du 24/07/26 et ajout de protections solaires	*24/09/26*	*25-19 03c*

Les dimensions des fondations et des poutres sont données à titre indicatif et feront soit l'objet d'un calcul réalisé par un ingénieur, soit elles seront sous la responsabilité de l'entrepreneur qui se chargera de les faire dimensionner.
L'auteur de projet conserve ses droits d'auteur et notamment l'entière propriété artistique de ses études.

Plan de situation

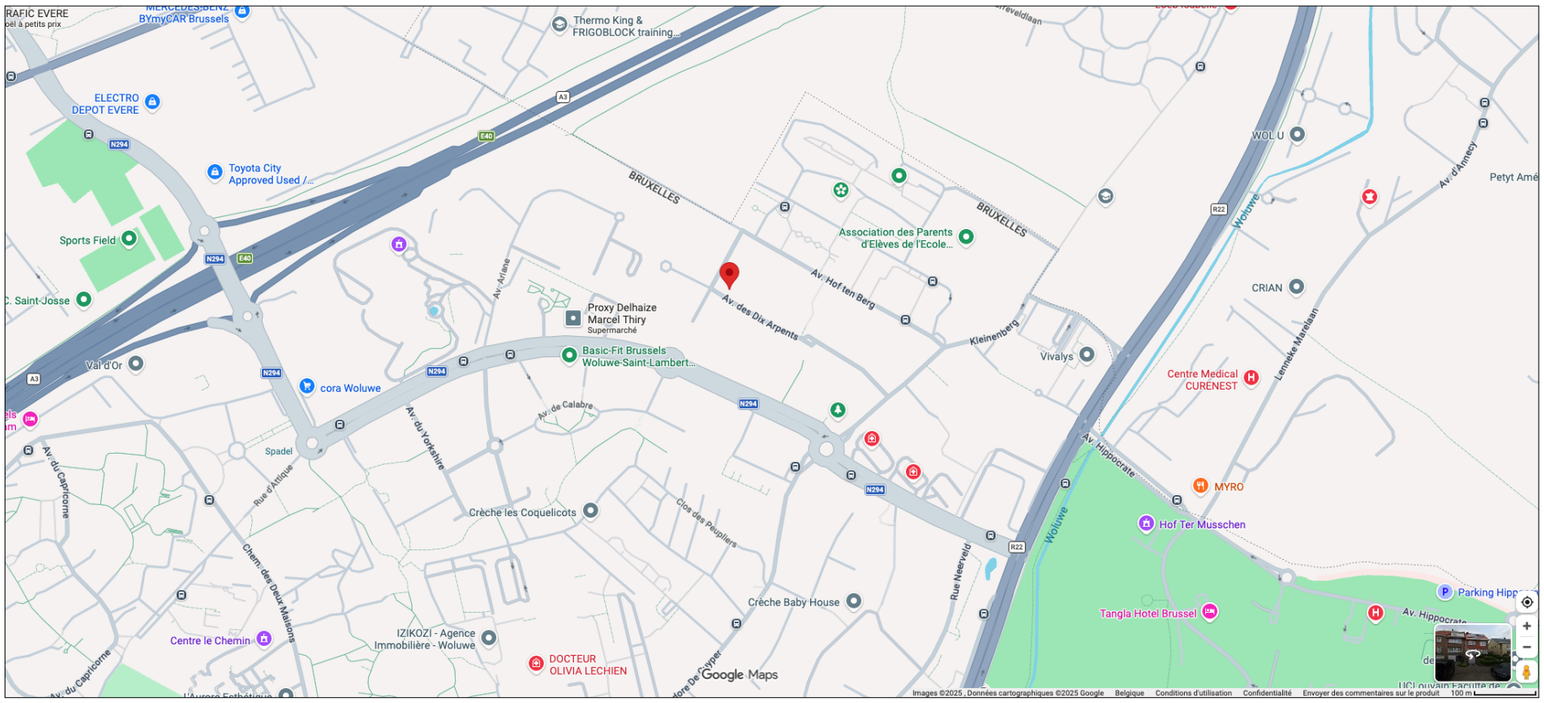

Plan de cadastre

Federale Overheidsdienst **FINANCIEN**

PATRIMONIUM-DOCUMENTATIE

Uittreksel uit het kadastraal percelenplan

Gecentreerd op:
SINT-LAMBRECHTS-WOLUWE 1 AFD -- WOLUWE-SAINT-LAMBERT 1 DIV

Meest recente toestand
Aangemaakt op 22/12/2025
Schaal: 1:1000



25-19 Diarp82

Avenue des Dix Arpents 82 - 1200 Bruxelles

Situation & cadastre

Echelle 1:

24/09/26

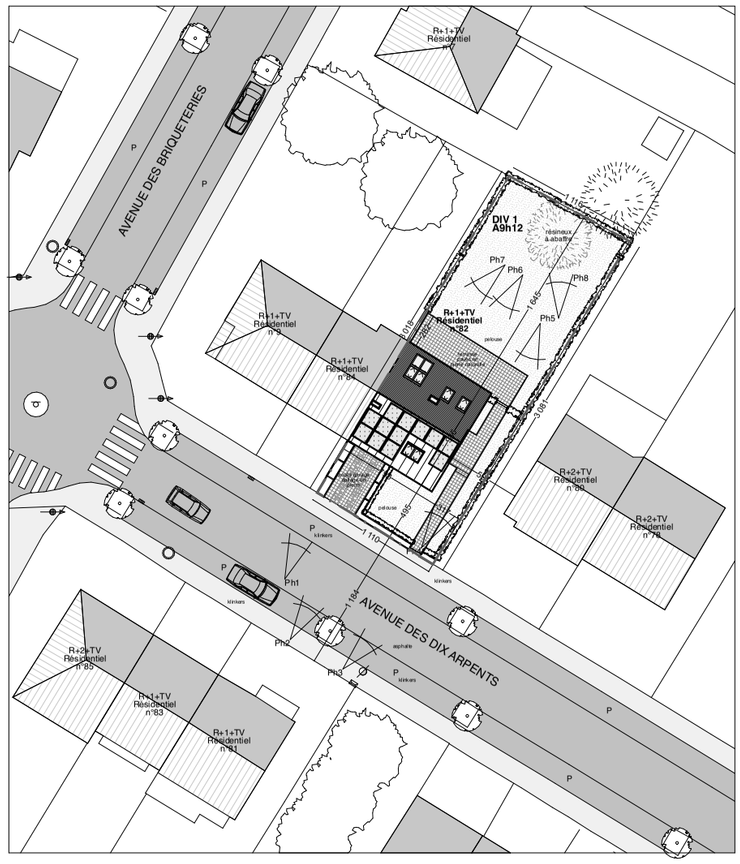

LEGENDE PLAN D'IMPLANTATION

R	Rez-de-chaussée
R+1	Rez-de-chaussée + un étage
TV	Toiture à versants
TP	Toiture plate
	Borne électrique
	Panneau de circulation
	Feuillu existant
	Eclairage public
	Taques d'égoût
	Avaloir
	Prises de vue photo
	Plaque de rue

N

25-19 Diarp82

Avenue des Dix Arpents 82 - 1200 Bruxelles

Plan d'Implantation 1/500

Echelle 1:500

24/09/26

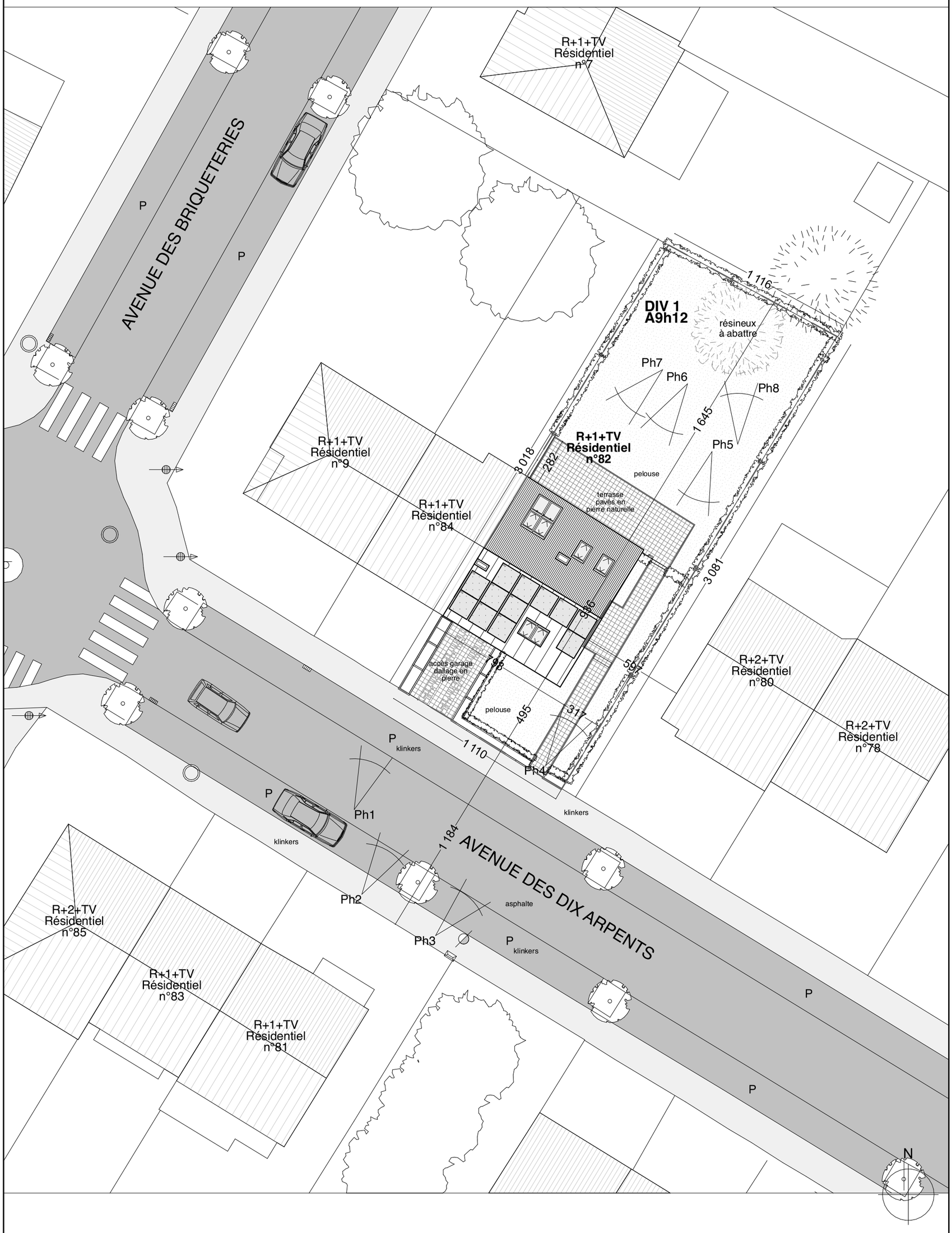

25-19 Diarp82

Avenue des Dix Arpents 82 - 1200 Bruxelles

Plan d'Implantation 1/200

Echelle 1:200

24/09/26

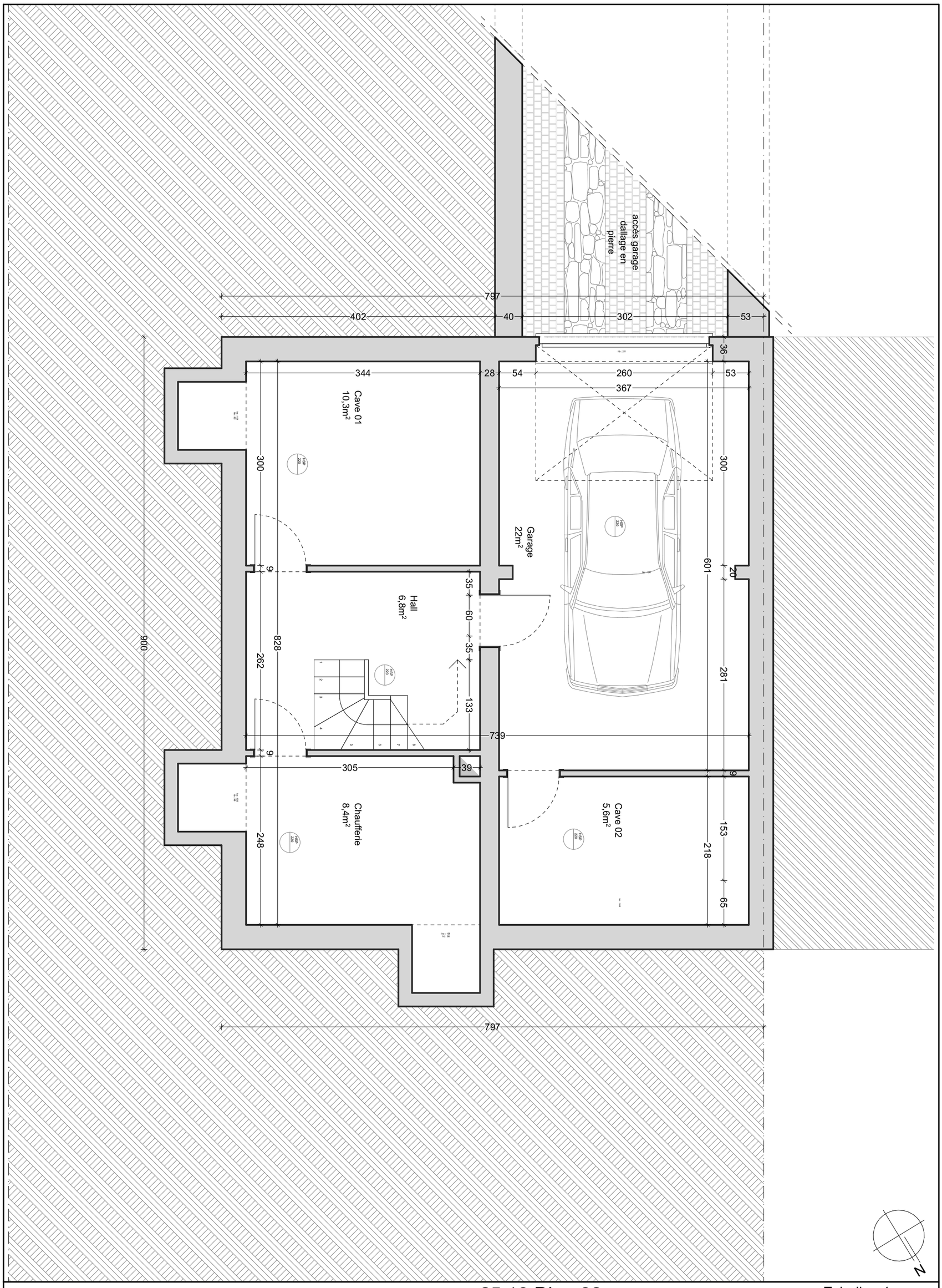

25-19 Diarp82

Avenue des Dix Arpents 82 - 1200 Bruxelles

Plan du Sous-sol

Echelle 1:

24/09/26

N

Living
42,1m²
sen : 10,6m²

Cuisine
7,9m²

Hall d'entrée
3m²

WC
0,9m²

accès garage
dallage en
pierre

pelouse

pavés en
pierre naturelle

plantations

pelouse

pavés en
pierre naturelle

25-19 Diarp82
Avenue des Dix Arpents 82 - 1200 Bruxelles
Plan du Rez-de-chaussée

Echelle 1:

24/09/26

Page 03. 6 c

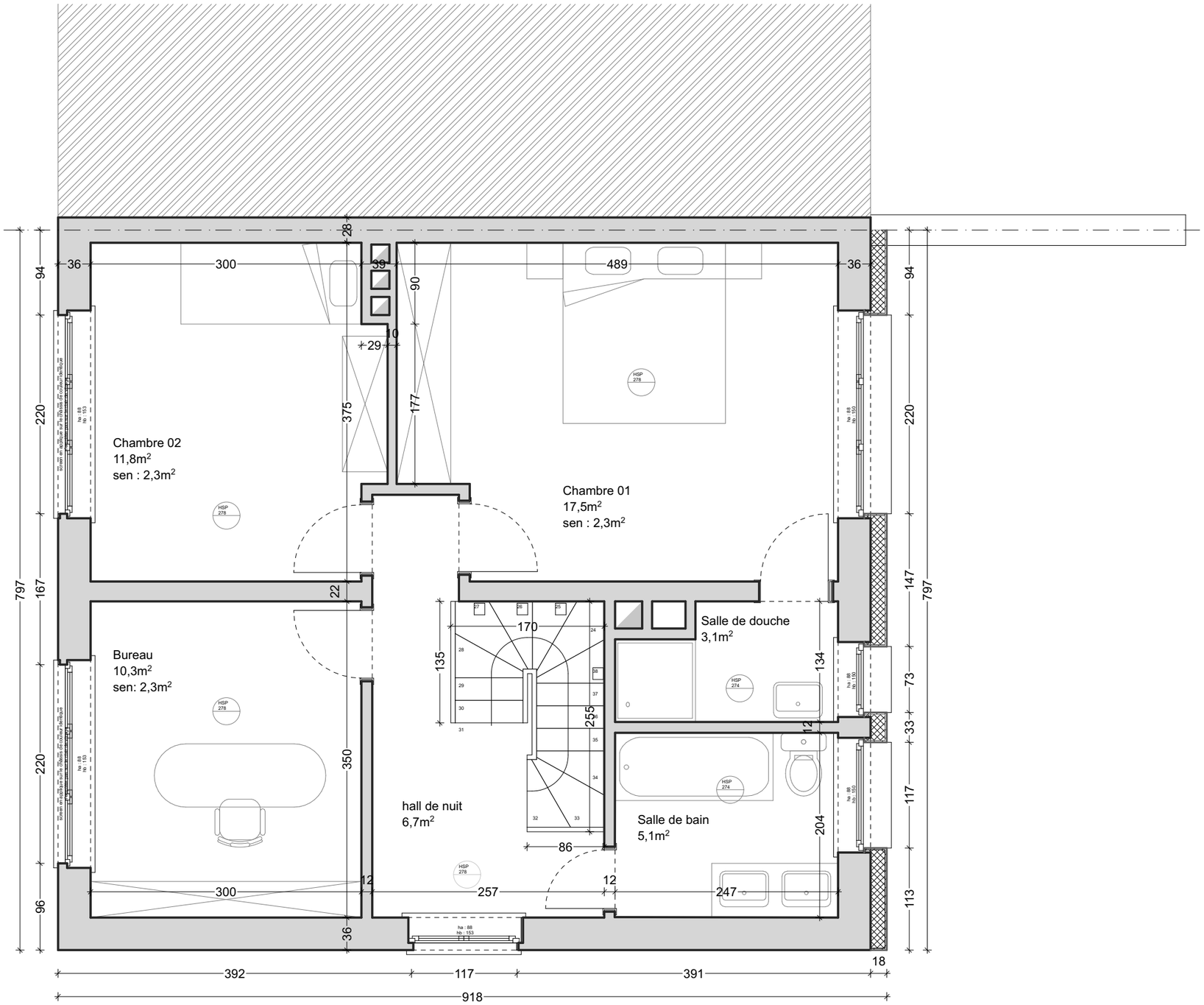

N

Echelle 1:

24/09/26

Page 03. 7 c

25-19 Diarp82

Avenue des Dix Arpents 82 - 1200 Bruxelles

Plan du 1er Etage

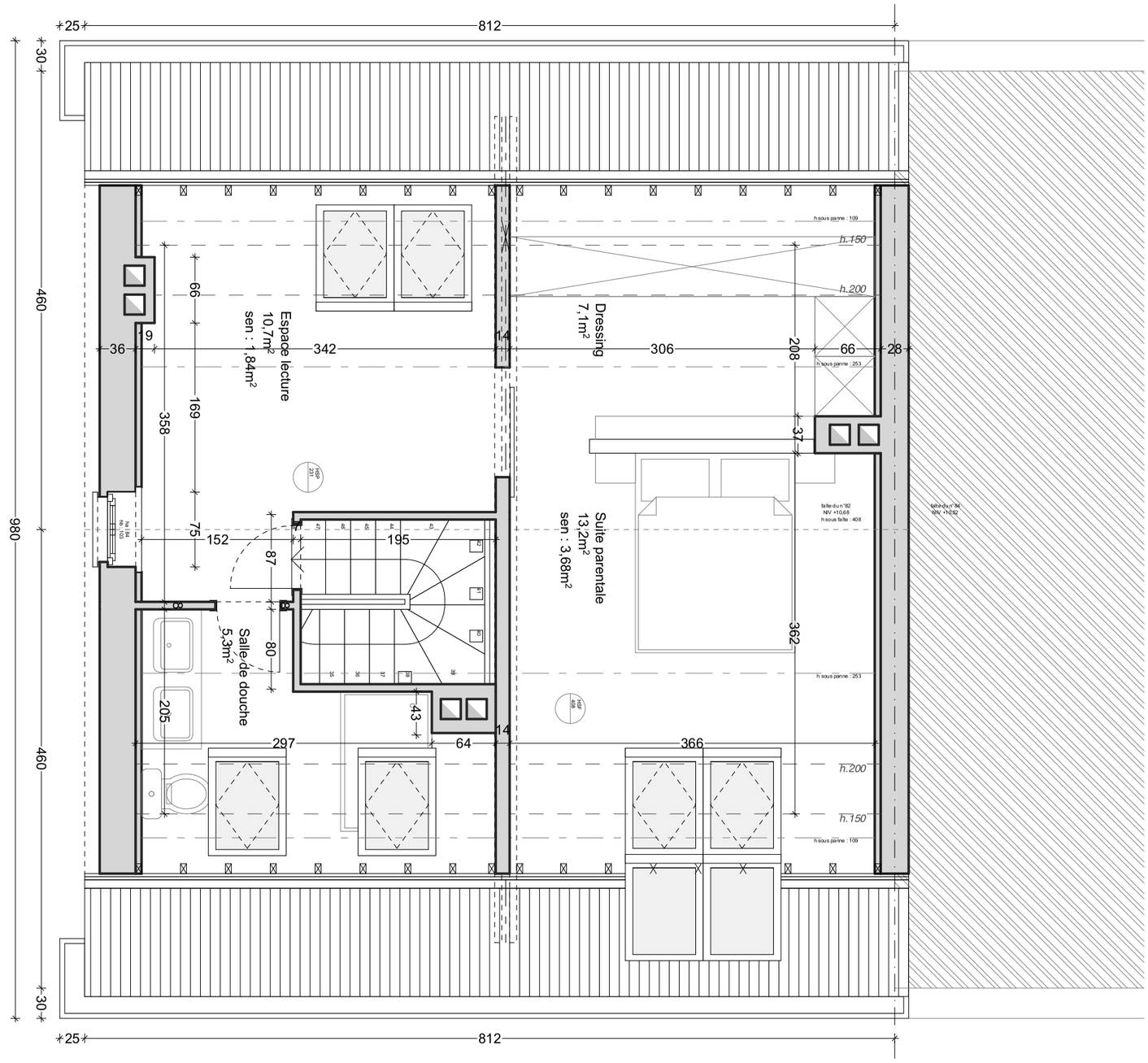

N

25-19 Diarp82

Avenue des Dix Arpents 82 - 1200 Bruxelles

Plan des Combles

Echelle 1:

24/09/26

Page 03. 8 c

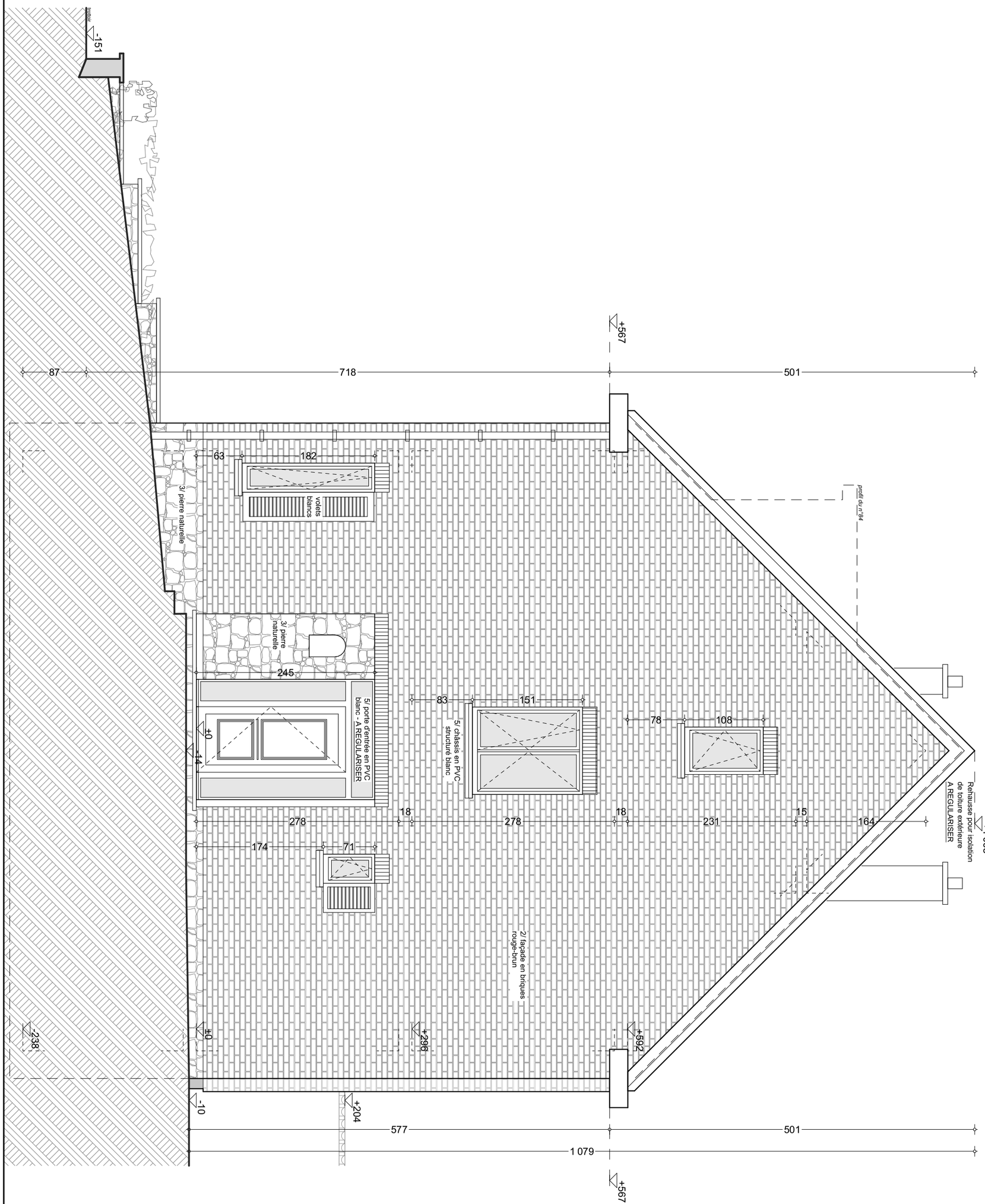

25-19 Diarp82

Avenue des Dix Arpents 82 - 1200 Bruxelles

Elévation de la façade latérale droite

Echelle 1:

24/09/26

Page 03.10 c

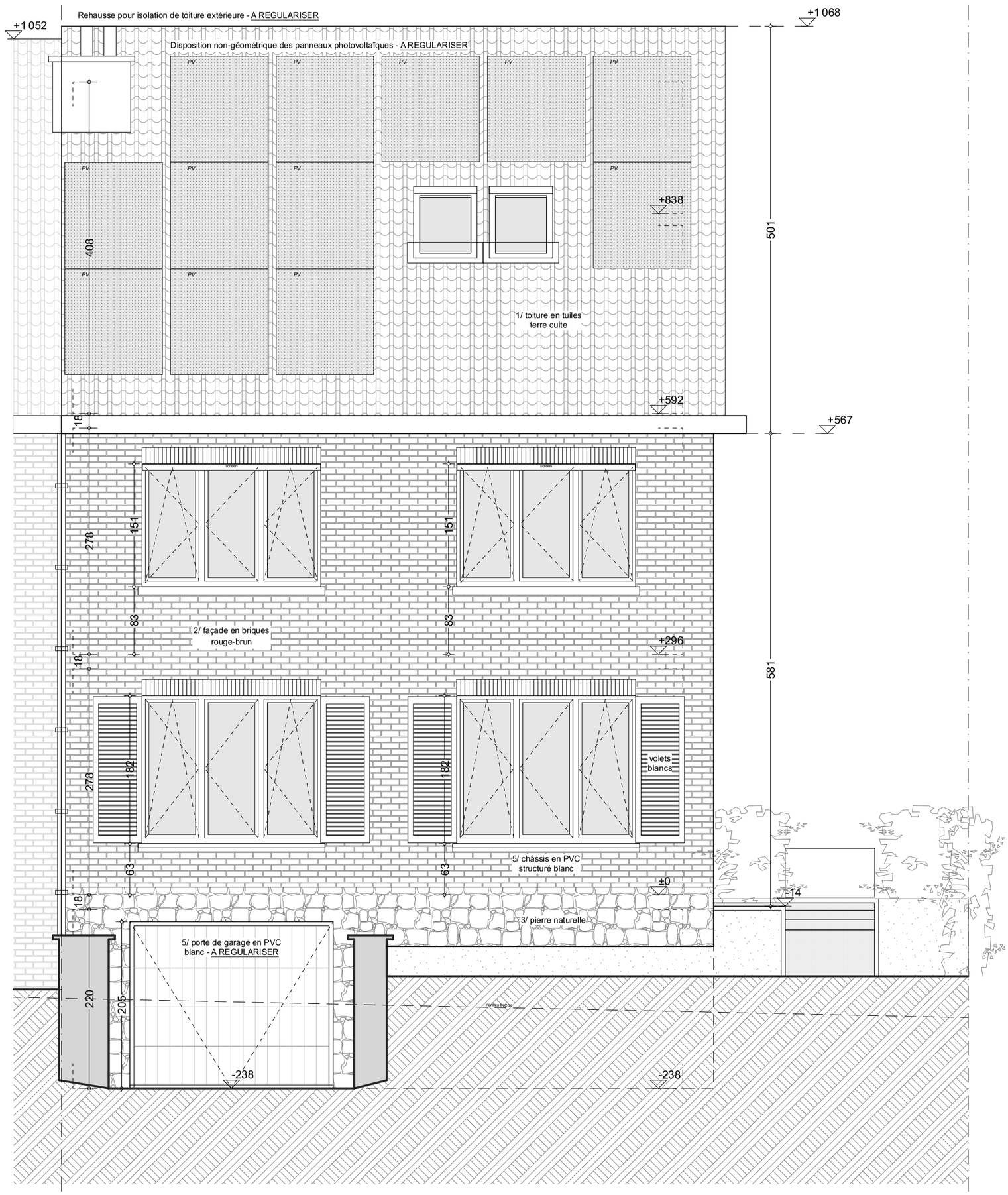

25-19 Diarp82

Avenue des Dix Arpents 82 - 1200 Bruxelles

Elévation de la façade avant

Echelle 1:

24/09/26

Page 03. 9 c



25-19 Diarp82

Avenue des Dix Arpents 82 - 1200 Bruxelles

Elévation de la façade arrière

Echelle 1:

24/09/26

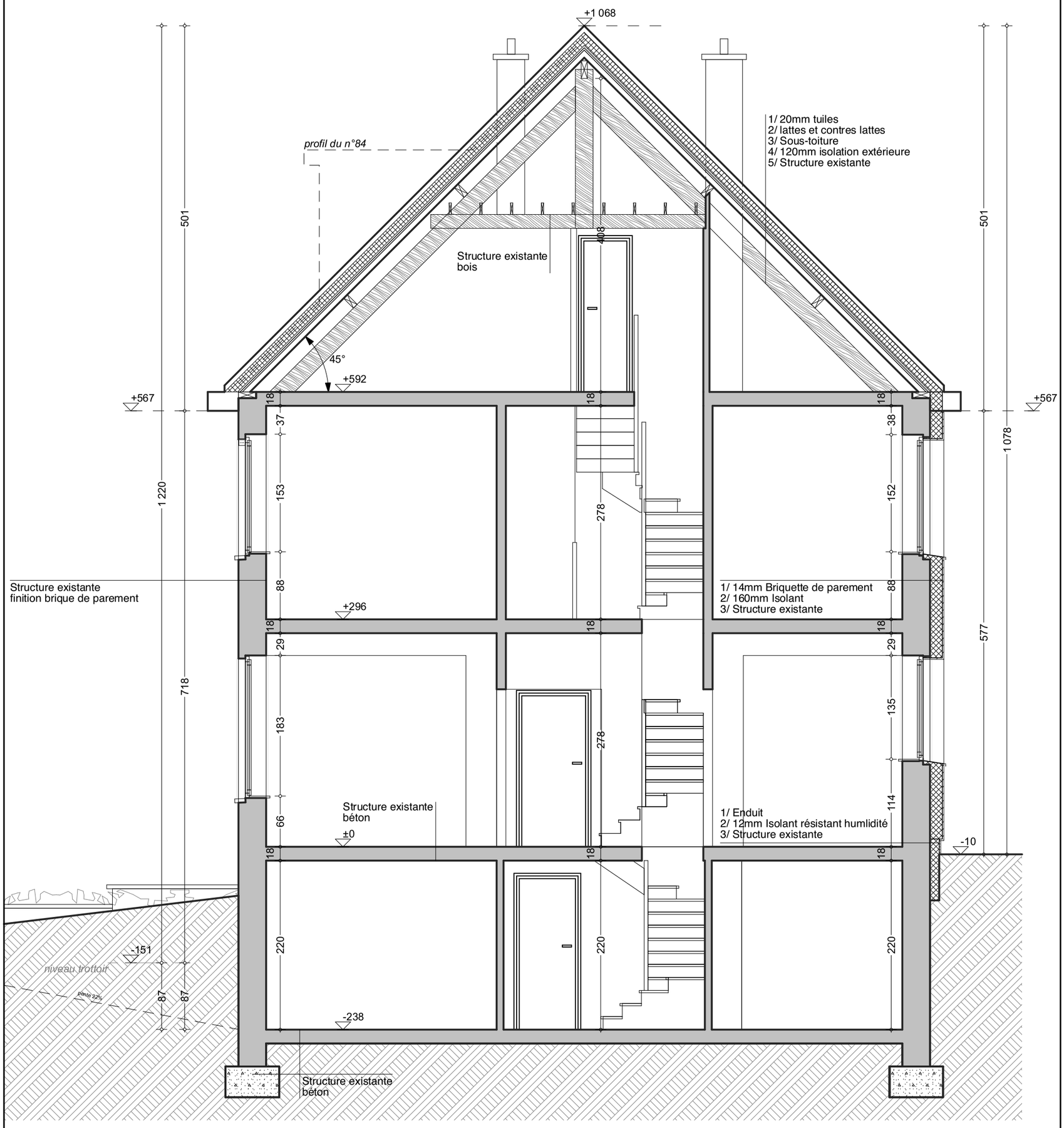

25-19 Diarp82

Avenue des Dix Arpents 82 - 1200 Bruxelles

Coupe AA

Echelle 1:

24/09/26

Page 03.12 c